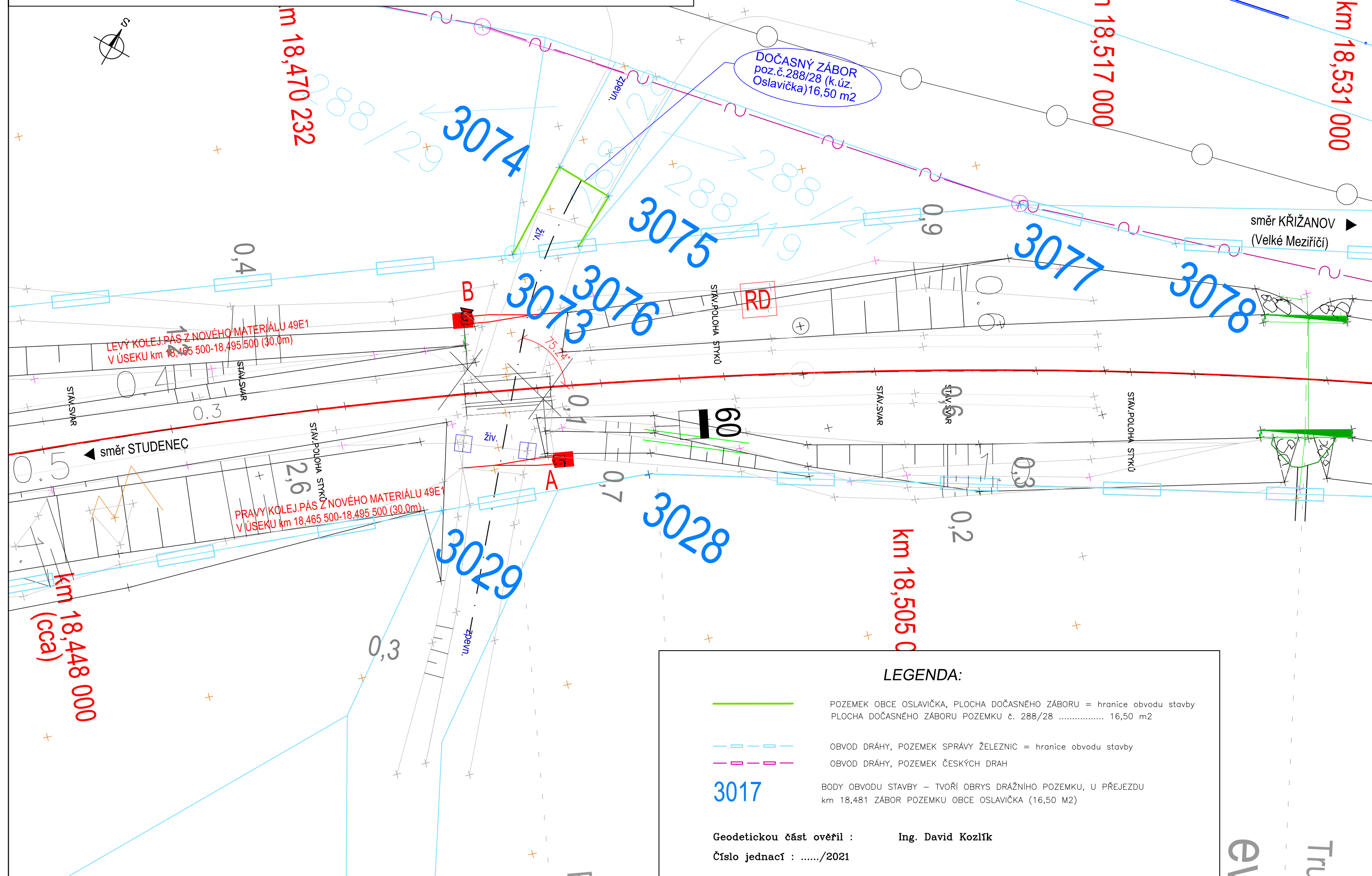


Odstranění TOR na přejezdu P3919 v km 18,481 trati Studenec - Křižanov



Ministerstvo dopravy  
Státní fond dopravní infrastruktury


Orientační schéma:



Razítko oprávněné osoby:

Podpis:

Datum:

Revize:	Datum:	Popis:	Kontroloval:
P001	12.2020	Dokumentace k připomínkám	Radek Kverek, DIS

Stavebník/Investor:	Správa železnic, státní organizace	
Adresa:	Dlážděná 1003/7, 110 00 Praha 1	
Zástupce investora:	Stavební správa východ	
Adresa:	Nerudova 773/1, 779 00 Olomouc	

Zhotovitel stavby:	DMC Havlíčkův Brod s.r.o.		
Adresa:	Průmyslová 941, 580 01 Havlíčkův Brod		
Kontakt:	T: +420 569 400 513 E: blaha@dmchb.cz		
Zhotovitel objektu:	DMC Havlíčkův Brod s.r.o.		
Adresa:	Průmyslová 941, 580 01 Havlíčkův Brod		
Kontakt:	T: +420 569 400 513 E: blaha@dmchb.cz		
Hlavní projektant (HIP): Ing. Pavel Bláha	Specialista: [Specialista]	Odpovědný projektant: Ing. Pavel Bláha	Zpracovatel: Ing. Pavel Bláha

Název stavby/akce:	Odstranění TOR na přejezdu P3919 v km 18,481 trati Studenec - Křižanov			Označení (S-kód): S621900230
Název části:	Geodetická část			Označení zhotovitele: č.zak. 20052
Název objektu:	-			Označení části: N.2.2.
Název přílohy:	Situační plán pozemků			Označení objektu/komplexu: -
Název dílčí části přílohy:	od km 18,450 - do km 18,530			Číslo přílohy: - 007
Kraj:	Katastrální území:		TUDU:	Paré:
Vysočina	Oslavička, Oslavice, Velké Meziříčí		1261 06	
Stupeň dokumentace:	Datum zpracování:	Formáty:	Měřítka:	
DSP	12.2020	6 x A4	1:500	

S-kód: 6 5 2 1 9 0 0 0 2 3 0 Stupeň dokumentace: Část: Objekt: Podobjekt: Příloha: Revize: [Prostor pro další informace]